








### LEGENDA

-  ZINKOVANÉ PLETIVO POPLASTOVANÉ ZELENÉ, DRÁT 2mm, CELK. TL. 3mm, OKO 50-55mm
-  PATKA Z PROSTÉHO BETONU, BETON C 16/20  
PODKLADNÍ DESKA POD KABELY V MÍSTĚ KOMUNIKACE
-  KRYT PATKY - SKLÁDANÉ KAMENY  
MÍSTNÍ PÍSKOVEC
-  ZÁSYP VYTĚŽENOU ZEMINOU, HUTNĚNÝ
-  PROSÁTÁ ZEMINA
-  OHUMUSOVÁNÍ, VÝSEV TRAVNÍHO SEMENE  
V LESNÍM PROSTORU BEZ OSEVU
-  ROSTLÁ ZEMINA

### POPIS ŘEŠENÍ

BRÁNA TRUBKA Ø40/1,5MM, VÝŠKA 1600MM, SVĚTLÁ ŠÍŘKA 3600MM MEZI SLOUPKY  
 VÝPLŇ PLETIVO Zn+PVC 2,0/3,0/55(50)  
 SLOUPEK BRÁNY TRUBKA Ø80x2MM,  
 BAREVNÉ PŘEVLENÍ: ZELENÁ

PATKY Ø400x900MM, BETON C 16/20,  
 KRYTÍ PATEK ZE SKLÁDANÉHO KAMENE, MÍSTNÍ PÍSKOVEC

ROZMĚRY A TECHNICKÉ PŘEVLENÍ BRÁNY BUDOU UPŘESNĚNY NA ZÁKLADĚ TECHNICKÉ SPECIFIKACE  
 VÝROBCE

Tato projektová dokumentace je zpracována ve stupni "stavebního povolení"  
 a nenahrazuje dokumentaci prováděcí respektive realizační.

**Z výkresu nelze vzdálenosti odměřovat !!!**

±0,000 = (((+XXX,XX))) m.n.n. B.p.v., polohopisný systém JTSK

VYPRACOVAL: ARCHITEKT: ZODP. PROJEKTANT:  
 ING. PETR KRČMÁŘ ING. ARCH. KAREL JANČA ING. PETR KRČMÁŘ  
 INVESTOR: NÁRODNÍ MUZEUM V PŘÍRODĚ

MÍSTO STAVBY: AREÁL VMP  
 PALACKÉHO 147, 75661 ROŽNOV POD RADHOŠTĚM

**KOLIBISKA - ZABEZPEČENÍ AREÁLU VMP**  
 OPLOCENÍ, SÍŤ NN, SÍŤ SLABOPROUDÉ ELEKTROINSTALACE - SLP, CCTV

STUPEŇ PD: **DŮR**  
 FORMÁT:  
 DATUM: 12/2019  
 ZAKÁZKA Č. 11/2019  
 MĚŘÍTKO: Č. VÝKRESU:

janča  
architect

**SCHÉMA MANUÁLNÍ BRÁNY**

**1:25 03**

obsah tohoto výkresu je dle zákona č. 121/2000 Sb., o právu autorském, výhradním autorským vlastnictvím a smí být použit, nebo dále reprodukován jen s písemným souhlasem autora